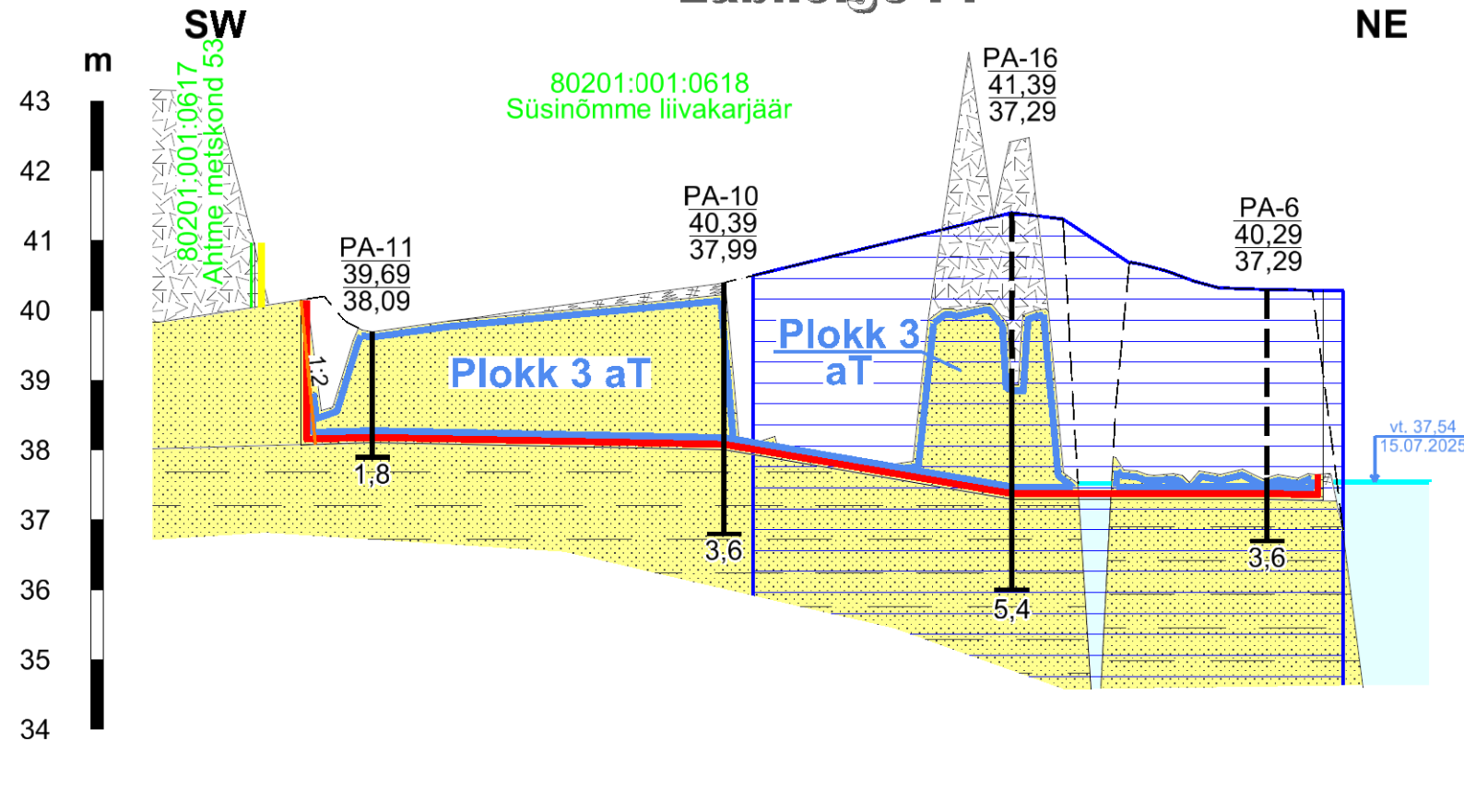
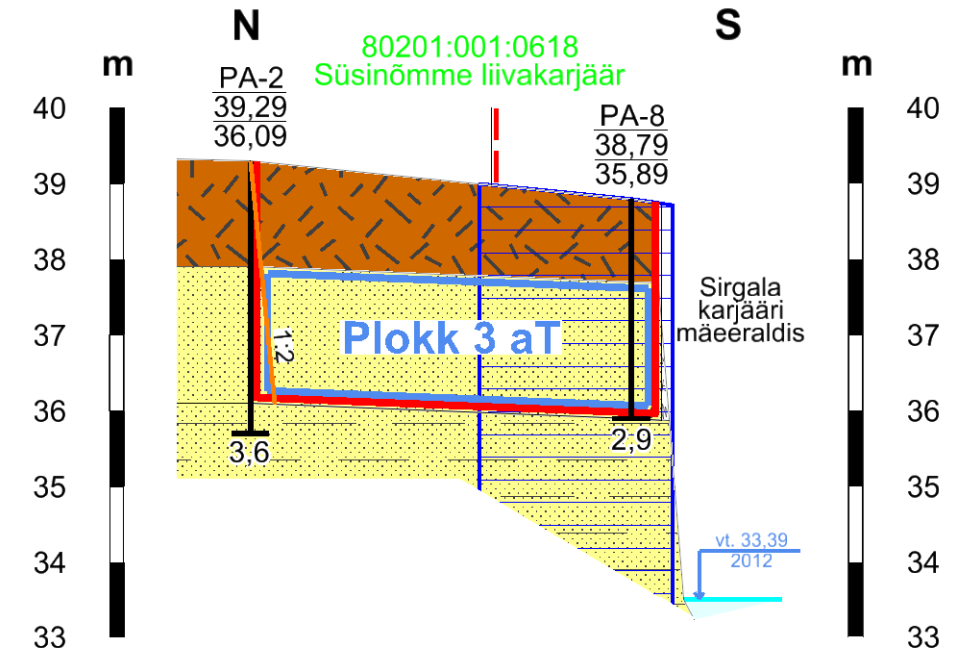


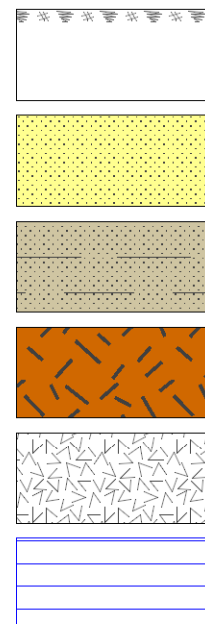
Läbilõige I-I'



Läbilõige II-II'

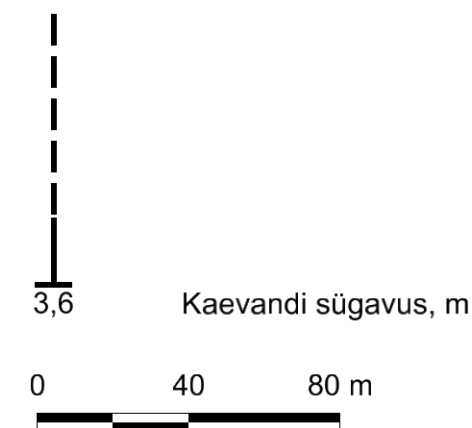


- Mäeeraldise piir
- Sirgala karjääri mäeeraldise piir
- Mäeeraldise teenindusmaa piir
- Ploki piir (aT - aktiivne tarbevaru)
- 80201:001:0618
Süsinõmme liivakarjäär
- Katastriüksuse nimi, piir ja tunnus
- Geoloogilise uuringuaegne maapind
- 1 : 2
- Nõlvaterviku piir ja nõlvus
- vt. 37,54
15.07.2025
- Veetase, m abs
- Mõdistamise kuupäev



PA-6
40,29
37,29

Puuraugu nr
Maapinna abs kõrgus 13.01.2014, m
Lamami abs kõrgus, m



Märkused:

- Kõrgused EH2000 süsteemis.
- Plaani koostamisel on kasutatud:
 - Maa-ameti väljastatud katastriüksuste piiriandmeid (seisuga 26.08.2025);
 - Maa-ameti Süsinõmme liivakarjääri plokkide ja mäeeraldise piiriandmeid (seisuga 26.09.2025);
 - Süsinõmme liivakarjäär L.MK/325201 markseiderimõõdistus 15.07.2025. a (Mäebüroo Nord OÜ, töö nr 25MT-778).
- Kogu ala kuulub Sirgala harjutusvälja perspektiivse laienduse piiranguvööndisse
- Kasutatud tarkvara: Bentley PowerCivil for Baltics V8i (litsents: 70000661800020).

Objekti nimetus ja aadress		Joonise sisu	
Süsinõmme liivakarjäär Toila vald, Ida-Viru maakond		Mäeeraldise geoloogilised läbilõiked I-I' ja II-II'	
Loa omanik		Graafile lisa 2/2	
KMG OÜ Harju maakond, Tallinn, Betooni tn 28, 13816 info@kmg.ee		Mõõtkava H 1 : 2 000 V 1 : 100	
OÜ Inseneribüroo STEIGER Männiku tee 104, 11216 Tallinn +372 668 1011, info@steiger.ee		Koostas Aidi Sula /Allkirjastatud digitaalselt/	
		Kinnitas Erki Vaguri /Allkirjastatud digitaalselt/	
		Kuupäev 29.09.2025	
		Töö nr 25/5316	